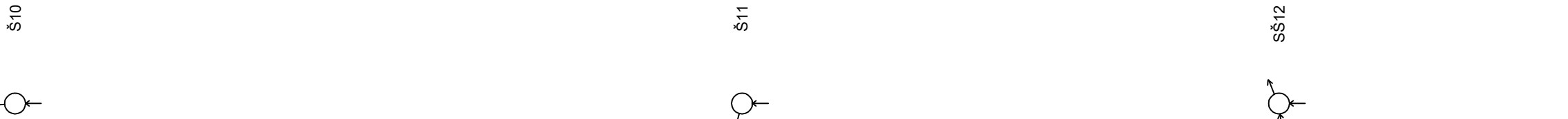


POVRCH ÚZEMÍ  
VZDÁLENOST ŠACHET


nezpevněná plocha	Silnice I/11	nezpevněná plocha	asf. cesta
47.00	34.80	25.70	58.30

NÁZVY ŠACHET



## Podélný profil stoky A - II.část

MĚŘÍTKO 1:250 / 1:100



HLOUBKA VÝKOPU (BEZ PODSYPU)

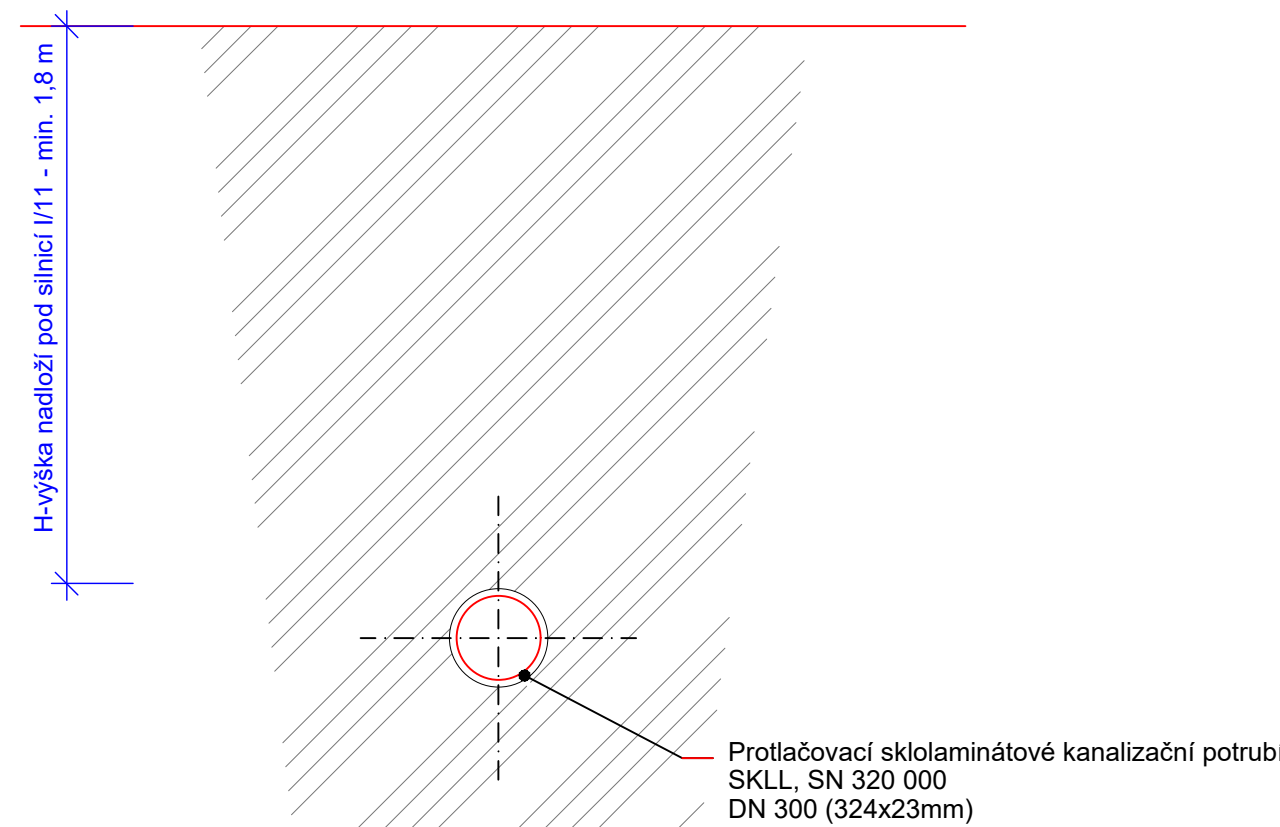
KÓTA DNA POTRUBÍ

KÓTA TERÉNU

STANIČENÍ [m]

SKLON [promile] - DÉLKA [m]  
DN [mm] - MATERIÁL - DÉLKA [m]

## ULOŽENÍ POTRUBÍ protlak pod silnicí I/11 a úsek prováděný protlakem SKLOLAMINÁT SKLL, SN 320 000, DN 300



### ZMĚNA VÝKRESU :

Č. ZMĚNY	PŘEDMĚT ZMĚNY	ZMĚNU PROVEDL	PODPIS	DATUM ZMĚNY

### E.2 PROJEKT ZPRACOVANÝ BAŇSKÝM PROJEKTANTEM

 <b>KONEKO</b>		<b>709 00 OSTRAVA - Výstavní 2224/8</b> TEL. (+420) 596 633 838 FAX : (+420) 596 633 898 (+420) 596 684 111 E-MAIL : koneko@koneko.cz	
Investor :	<b>Statutární město Opava</b>		Hlavní inženýr projektu : Ing. S. Gorbunov 
Akce :	<b>Komárov a Suché Lazce - splašková kanalizace</b>		Zodp. projektant : Ing. J. Zavadil 
Objekt :	<b>SO 01 Splašková kanalizace Komárov</b>	Název přílohy : <b>Křížení silnice I/11 IDVT 10215681 a Úsek SŠ12-Š11 - stoka A-II.část</b>	Vyraboval : D. Zmíejka 
Zakázkové číslo :	3420/DPS-2020	Číslo přílohy : E.2.3.3	Zodp. projektant za ČPHZ : Ing. Šípek
Archivní číslo :	3420/01	Měřítko : 1: 200, 1: 250, 1: 25	Stupeň : Datum : 08/2020
TENTO VÝKRES A JEHO PŘÍLOHY JSOU NAŠIM DUŠEVNÍM VLASTNICTVÍM, NESMÍ BÝT BEZ NAŠEHO PŘEDCHOZÍHO PÍSEMNÉHO SOUHLASU KOPIJOVÁNY, ROZMNOŽOVÁNY ANI ZPŘÍSTUPNĚNY JINÝM OSOBÁM NEBO FIRMÁM			